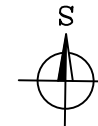





Výstavba PZS přejezdu P3916 v km 16,839 trati Studenec - Křižanov



415/74 **LEGENDA**

SO 26-10-01 Železniční svršek	STÁVAJÍCÍ OSA KOLEJE (ZAMĚŘENO)	
	SMĚROVÁ A VÝŠKOVÁ ÚPRAVA	
	NAVRŽENÁ OSA KOLEJE (NOVÝ SVRŠEK)	
	NAVRŽ. SMĚROVÉ POSUNY (m)	0,018 (posun na tu stranu kde je hodnota menší)

SO 26-10-02 Železniční spodek      NAVRŽENÁ SANACE ŽELEZNIČ.SPODKU      -----

SO 26-86-01 Napájení PZS P3916    NAVRŽENÁ KABELOVÁ TRASA    

SO 26-86-01 Napájení PZS P3916      NAVRŽENÁ KABELOVÁ TRASA      ~~~~~

HRANICE POZEMKU DRÁHY (SŽ, s.o.)

HRANICE POZEMKU DRÁHY (ČD, a.s.)

HRANICE POZEMKU KN

Geodetickou část ověřil : Ing. David Kozlík  
Číslo jednací : 13/2021

LEGENDA STÁVAJÍCÍCH INŽ.SÍTÍ :

- |  |                           |
|--|---------------------------|
|  | SPRÁVA ŽELEZNIC, SSZT     |
|  | SPRÁVA ŽELEZNIC, SEE      |
|  | ČD Tematika               |
|  | CETIN - KABELOVÉ TRASY    |
|  | EON - VN, VN VEDENÍ ZEMNÍ |
|  | EON - NN VEDENÍ ZEMNÍ     |
|  | VODOVOD                   |
|  | PRVNÍ TELEFONNÍ           |
|  | KANALIZACE                |
|  | VODOVOD (VAS)             |
|  | STL PLYN (GASNET)         |
|  | NEJ.CZ                    |
|  | ITSELF                    |

Orientační schéma:


Ministerstvo dopravy  
Státní fond dopravní  
infrastruktury







Podpis: \_\_\_\_\_

Datum: \_\_\_\_\_

Revize:	Datum:	Popis:	Kontroloval:
P001	02. 2021	Dokumentace k připomínkám	Radek Kverek, DiS

Stavebník/Investor:	<b>Správa železnic, státní organizace</b>	 <b>SPRÁVA ŽELEZNIC</b>
Adresa:	Dlážděná 1003/7, 110 00 Praha 1	
Zástupce investora:	Stavební správa východ	
Adresa:	Nerudova 773/1, 779 00 Olomouc	

Zhotovitel stavby:	<b>DMC Havlíčkův Brod s.r.o.</b>			
Adresa: Kontakt:	Průmyslová 941, 580 01 Havlíčkův Brod T: + 420 569 400 513 E: blaha@dmchb.cz			
Zhotovitel objektu:	<b>DMC Havlíčkův Brod s.r.o.</b>			
Adresa: Kontakt:	Průmyslová 941, 580 01 Havlíčkův Brod T: + 420 569 400 513 E: blaha@dmchb.cz			
Hlavní projektant (HIP): Ing. Pavel Bláha	Specialista: [Specialista]	Odpovědný projektant: Ing. Pavel Bláha	Zpracovatel: Ing. Pavel Bláha	

Název stavby/akce:		Výstavba PZS přejezdu P3916 v km 16,839 trati Studenec - Křižanov				Označení (Š-kód):  S621900240	
Název části:		Geodetická dokumentace				Označení zhotovitele:  č.zak. 20058	
Název objektu:		-				Označení části:  N. 2. 4.	
Název přílohy:		Koordinační vytyčovací situace				Označení objektu/komplexu:	
Název dílčí části přílohy:		od km 16,100 - do km 16,700				Číslo přílohy: <b>- 001</b>	
Kraj:		Katastrální území:		TUDU:		Paré:	
Vysočina		Oslavice (708011)		I261 06			
Stupeň dokumentace:		Datum zpracování:		Formáty:		Měřítko:	
DSP + PDPS		02. 202 I		5 x A4		1:1000	
S-kód:		Stupeň dokumentace:		Objekt:		Předmět:	
6 2 1 9 0 0 2 4 0		D S P X		N 2 4 X X X X X X X X X X X X		X X X X X X X X X X	
(Prostor pro další informace)							

S-kid:	Stupeň dokumenta:										Časť:										Objekt:										Podobjekt:										Príloha:										Revízie:																		
S 6 2 1 9 0 0 2 4 0	_ D S P X										_ N 2 4 X X										_ X X X X X X X X X X										_ X X _										_ X _ X X 1 _ P 0 0																												
(Prostor pro ďalšiu informáciu)																																																																					